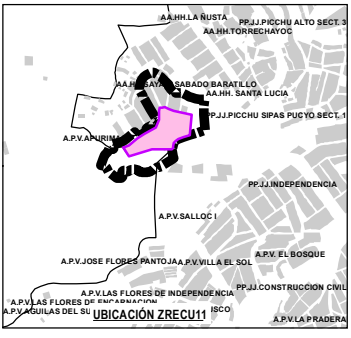
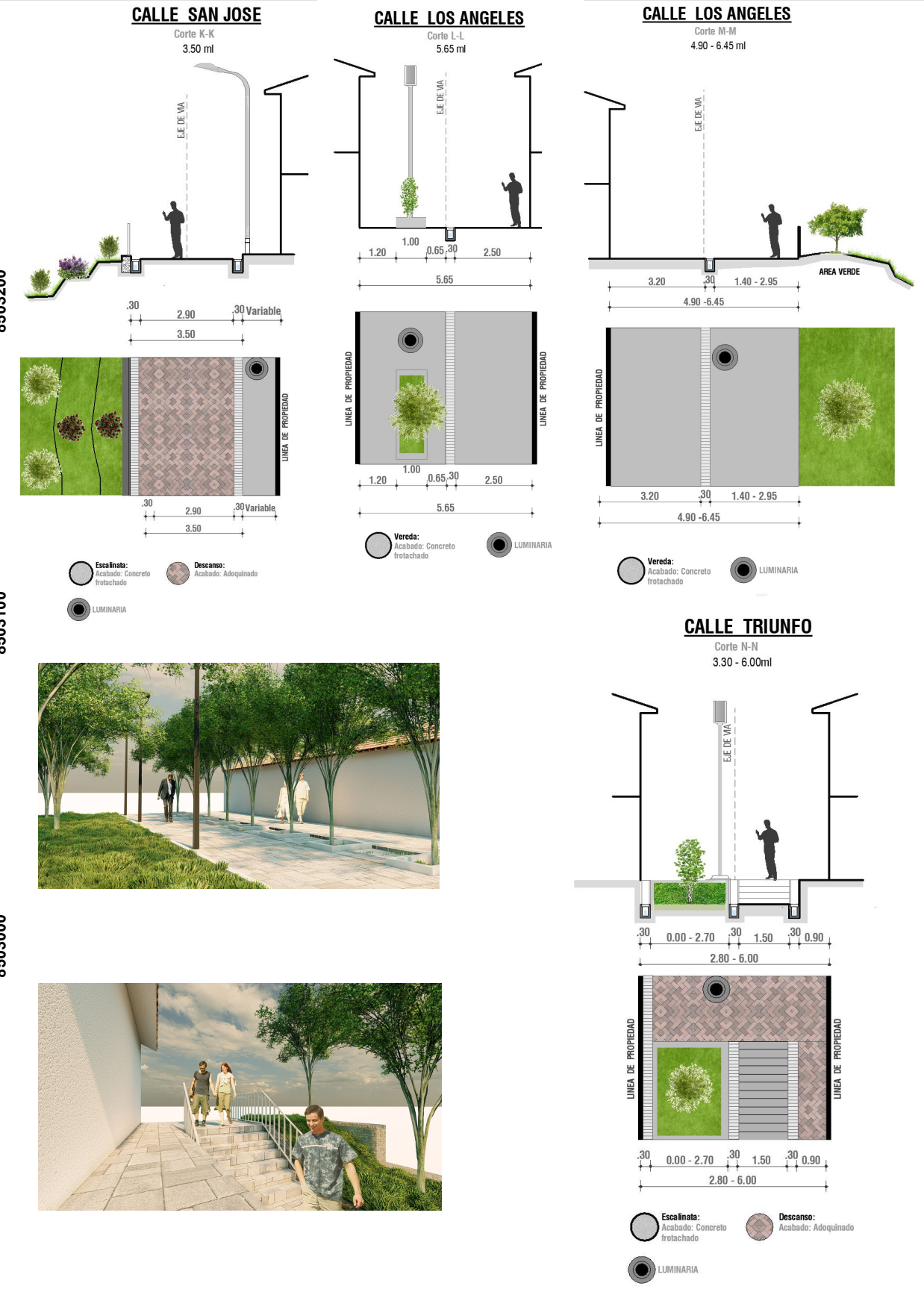
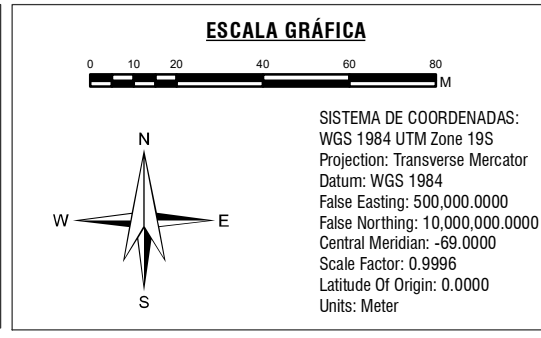


**ESTRUCTURA VIAL**  
1:1,750



- LEYENDA GENERAL**
- ZONA DE REGLAMENTACION ESPECIAL
  - AMBITO DE ESTUDIO
  - BORDE\_URBANO
  - DELIMITACION DE MANZANA
  - RIOS ZRECU11
  - FAJA DE SERVIDUMBRE ELÉCTRICA
  - AGRUPACIONES URBANAS
  - MANZANAS ENTORNO URBANO
  - CURVAS DE NIVEL
  - VIA PDU 2013-2023

- ESTRUCTURA VIAL**
- ARTERIAL
  - COLECTORA
  - LOCAL
  - PASAJE
  - PASAJE PROGRAMADO
  - SECCION DE VIA



	<b>MUNICIPALIDAD PROVINCIAL DE CUSCO</b>		<b>GERENCIA DE DESARROLLO URBANO Y RURAL</b>	
<b>PLAN ESPECIFICO ZRECU11</b>				
PROYECTO: "MEJORAMIENTO Y RECUPERACIÓN DE LAS CONDICIONES DE HABITABILIDAD URBANA EN 41 ZONAS DE REGLAMENTACION ESPECIAL DE LA PROVINCIA DE CUSCO"				
MAPA: ESTRUCTURA VIAL - SECCIONES DE VIA				
AGrupACIONES Y/O SECTOR: AA.HH. SAYARIY SABADO BARATILLO - QUEBRADA SIPASMAYO		ELABORADO POR: EQUIPO TECNICO PM41ZRE		ESCALA: 1:1,750
FUENTE: - INI - PDM CUSCO - SGOI P - PDM CUSCO - SGOI P - LEVANTAMIENTO TOPOGRAFICO 41 ZRE - PLANOS TECNICOS 41 ZRE - HABILITACIONES URBANAS		UBICACION: DEPARTAMENTO CUSCO PROVINCIA CUSCO DISTRITO CUSCO		REFERENCIALES: LOS LÍMITES DISTRICTALES SON REFERENCIALES Ley N° 27785 (5ta Disposición Transitoria)
				<b>MP-FC 02C</b>